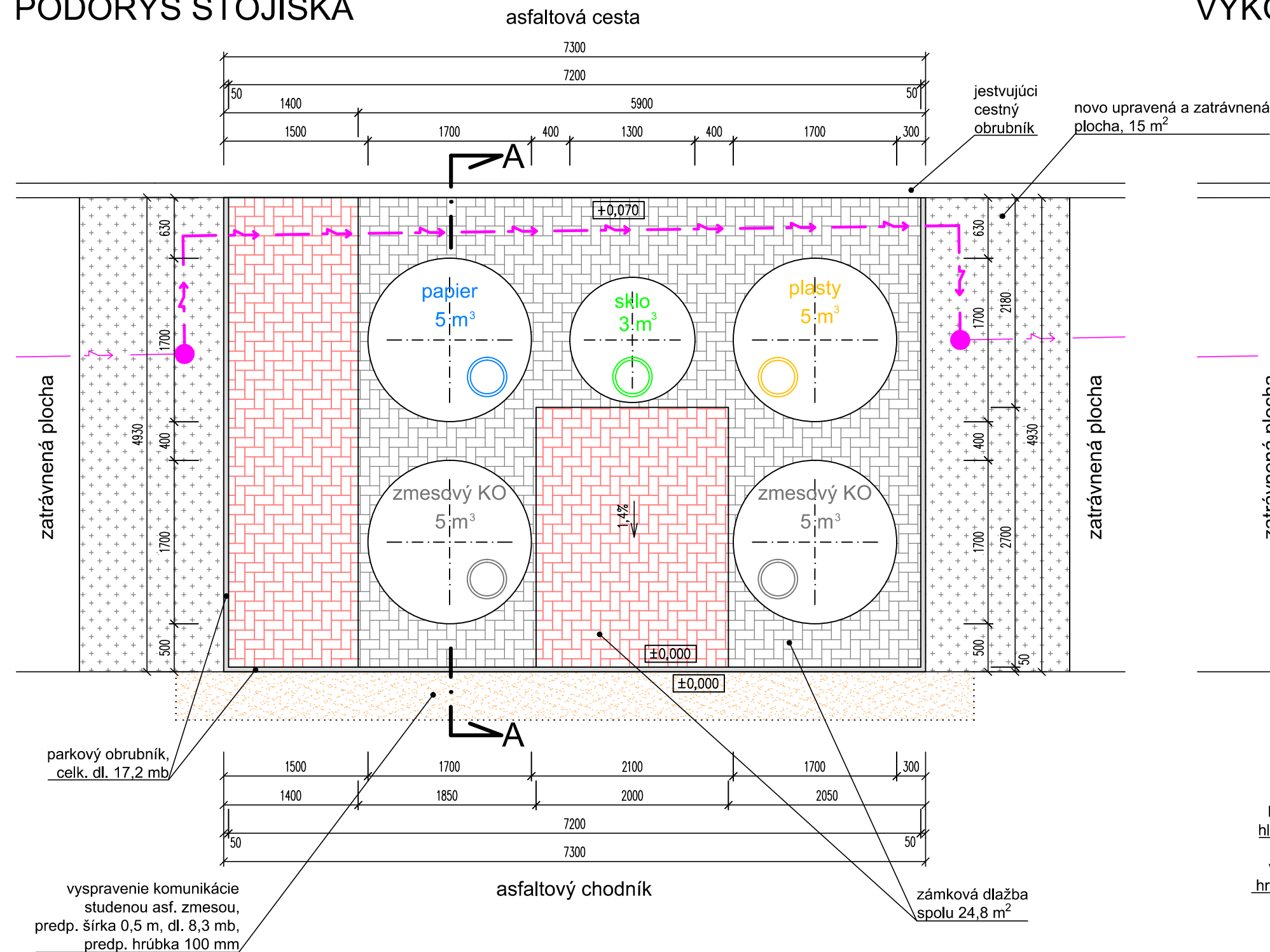
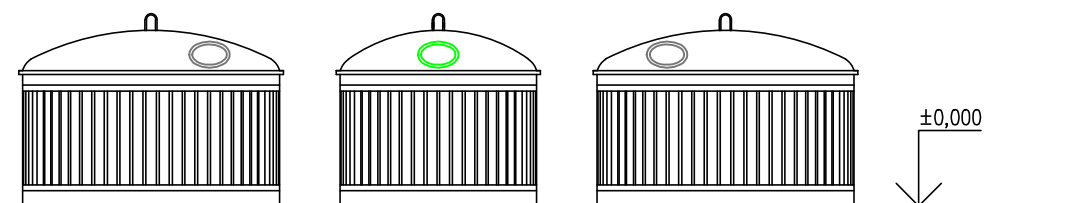


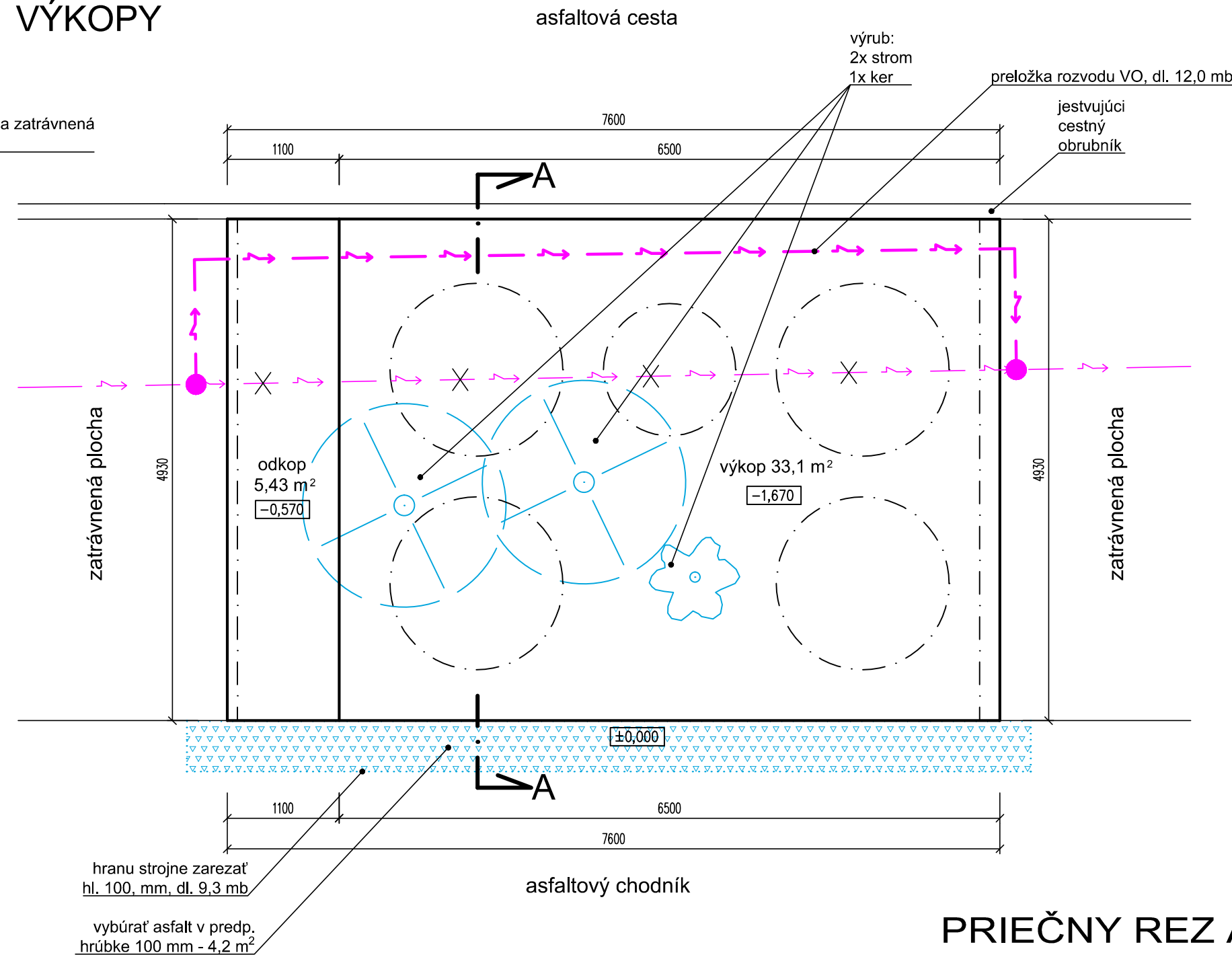
PÔDORYS STOJISKA



ČELNÝ POHL'AD



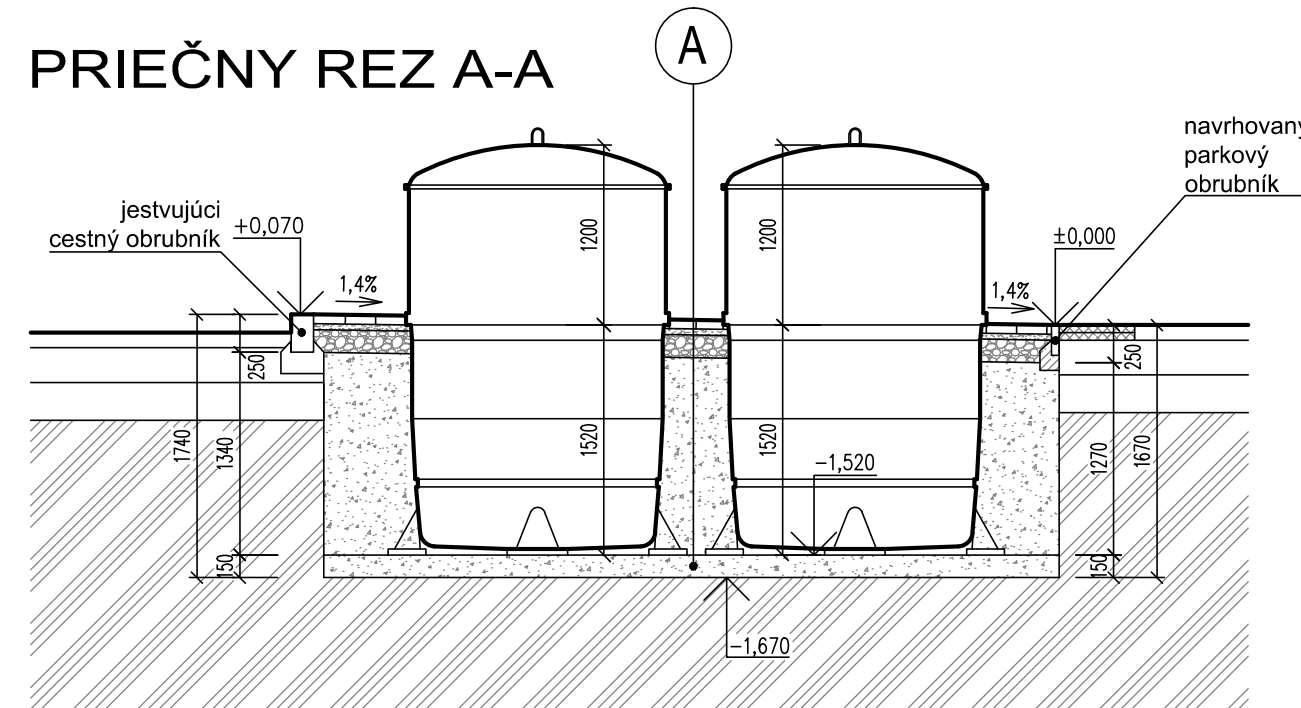
VÝKOPY



LEGENDA VŠEOBECNĚ

- ↗ — verejné osvetlenie - zakres z DTM
— ↗ — verejné osvetlenie - navrhované preloženie

PRIEČNY REZ A-A



VÝPIS STOJÍSK

Stojisko		počet polopodzemných kontajnerov na odpad			
		zmesový KO	plasty	papier	sklo
označenie	lokalita	5 m ³	5 m ³	5 m ³	3 m ³
Stojisko S4	Jiráskova 23 (Nerudova)	2	1	1	1


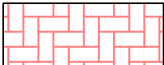




POZNÁMKA

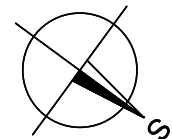
- PODKLAD PRE TÚTO DOKUMENTÁCIU TVORÍ POLOHOPISNÉ A VÝŠKOPISNÉ ZAMERANIE ÚZEMIA A PRIESKUM INŽINIERSKÝCH SIETÍ
- PRED ZAHÁJENÍM ZEMNÝCH PRÁČ JE POTREBNÉ ZREALIZOVAŤ VYTÝČENIE VŠETKÝCH PODZEMNÝCH INŽINIERSKÝCH SIETÍ, A TO AJ NEZISTENÝCH Z POSKYTNUTÝCH PODKLADOV
- VÝKOPOVÉ PRÁCE V OCHRANNOM PÁSME INŽINIERSKÝCH SIETÍ BUDÚ VYKONÁVANÉ RUČNE
- ODHAĐOVANÁ TRIEDA ŤAŽITELNOSTI ZEMINY PODLA STN 73 3050: 3. TRIEDA

- PRI PRACOVNÝCH POSTUPOCH OSADENIA POLÓPODZEMNÝCH KONTAJNETOV POSTUPOVAŤ PODLA TECHNICKÝCH LISTOV RESP. NÁVODOU NA OSADENIE, VYPRACOVANÝCH VÝROBCOM
- PRI PRACOVNÝCH POSTUPOCH ULOŽENIA BETÓNOVEJ DLAŽBY A OBRUBNÍKOV, JE NÚTNÉ POSTUPOVAŤ PODLA KLADAČSKÝCH NÁVODOV PRE JEDNOTLIVÉ PRVKY, VYPRACOVANÝCH VÝROBCOM

LEGENDA

STOJISKO POLOPODZEMNÝCH KONTAJNEROV

- | | |
|---|---|
|  | stojisko - zámková dlažba (farba šedá) |
|  | prístupová plocha - zámková dlažba (farba šedá) |
|  | navrhované betónové cestné a parkové obrubníky |
|  | vyspravenie chodníka studenou asfaltovou zmesou |
|  | novu upravená a zatravnená plocha |
|  | búrané konštrukcie |



PEČIATKA A PODPIS	PARÉ Č.

POLOHOVÉ OSADENIE STOJISKA:

STOJISKO PRIESTOROVO OSADIŤ PODLA VÝKRESU 2. SITUÁCIE STOJÍSK

VÝŠKOVÉ OSADENIE STOJISKA:

ÚROVEŇ ±0,000 (VSTUP NA STOJISKO) BUDE V ÚROVNI ASFALTOVÉHO CHODNÍKA

Revízia č. 01 (08/2022)

HIP	ZODP. PROJEKTANT	VYPRACOVAL	 Ing. Róbert KOVÁČIK autorizovaný stavebný inžinier Hanžlikovská 24 911 05 TRENCÍN
Ing. R. Kováčik	Ing. R. Kováčik	Ing. R. Kováčik	
MÚ: Trnava	OKRES: Trnava	FORMÁT:	4xA4
INVESTOR: Mesto Trnava, Hlavná ulica 1, 917 71 Trnava		DÁTUM:	03/2022
STOJISKÁ POLOPODZEMNÝCH KONTAJNEROV NA KOMUNÁLNY ODPAD V TRNAVE, sídlisko Linčianska		ÚČEL:	Projekt D.S.
		PROFESIA:	Stavebná
		Č. ZÁKAZKY:	02/21 RK
Výkres Stojiska S4 (Jiráskova 23 (Nerudova))		MIERKA 1 : 50	Č. VÝKRESU 8.